




Masses d'eau superficielle pré-identifiées comme fortement modifiées

13/ Durance, Crau et Camargue

-  Masses d'eau pré-identifiées comme fortement modifiées
-  Limite des territoires SDAGE-DCE
-  Cours d'eau

